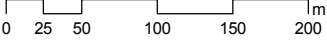




<p>Escala 1:5.000</p>  <p>0 25 50 100 150 200 m</p> 	<p>Instrumentos de Gestão Territorial no Município de Salvaterra de Magos</p>	 <p>Câmara Municipal de Salvaterra de Magos</p> <p>Geógrafo Álvaro Miguel Pote <i>AP</i></p>
<p>Legenda</p> <p>MAPA de RUIDO DIURNO</p> <p>Valores Máximos dB (A)</p> <ul style="list-style-type: none"> 35 40 45 50 55 <ul style="list-style-type: none"> Área objecto de Alteração ao PDM Vias com Topónimo Concelho de S. Magos Edifícios 	<p>Extracto da Carta de Ruído</p> <p>Data</p> <p>14 de Dezembro de 2009</p>	<p>Requerente CCDRLVT</p> <p>Freguesia Salvaterra de Magos</p> <p>Projeção</p> <p>Sistema de referência: ETRS89 / PT-TM06 Elipsóide de referência: GRS80 Projeção cartográfica: Transversa de Mercator</p>